



Państwowe
Gospodarstwo Wodne
Wody Polskie

SZ.4.1.0411.1.3.2022.IG

Starostwo Powiatowe w Policach
wpłynęło w dniu

21 CZE. 2022

L. dz. 9010 zał. 1

Gryfino, dnia 20 czerwca 2022 r.

Rada Powiatu w Policach
ul. Tanowska 8
72-010 Police


dotyczy: sprawozdania z działań podejmowanych na terenie powiatu przez NW w Gryfinie.


Na podstawie art. 250 ust 10 i 11 ustawy Prawo Wodne (Dz.U. z 2021r., poz. 2233 z późn. zm.) przekazuję sprawozdanie roczne z działań podejmowanych na terenie powiatu polickiego w 2021r. przez PGW Wody Polskie, Nadzór Wodny w Gryfinie.

KIEROWNIK
Nadzoru Wodnego w Gryfinie
Izabela Kozłowska-Gidyńska

Do wiadomości:

PGW Wody Polskie, ZZ Szczecin





Państwowe
Gospodarstwo Wodne
Wody Polskie

Państwowe Gospodarstwo
Wodne
Wody Polskie
Nadzór Wodny w Gryfinie ul.
Grunwaldzka 1
74-100 Gryfino

**SPRAWOZDANIE Z DZIAŁAŃ PODEJMOWANYCH NA TERENIE
NADZORU WODNEGO W GRYFINIE
NA OBSZARACH POWIATÓW GRYFIŃSKIEGO, POLICKIEGO,
MYŚLIBORSKIEGO, m. SZCZECIN
ZA ROK 2021.**

20 czerwca 2022 rok

Spis treści:

- 1. Podstawa prawna sprawozdania.**
- 2. Obszar działania Nadzoru Wodnego wraz z mapą i krótką charakterystyką.**
- 3. Zestawienie gmin znajdujących się na terenie działania Nadzoru Wodnego.**
- 4. Zakres prac wykonanych na terenie działania Nadzoru Wodnego.**
- 5. Ilość i rodzaj spraw prowadzonych przez Nadzór Wodny.**
- 6. Pozostałe informacje.**

1. Podstawa prawna sprawozdania.

W związku z obowiązkiem wynikającym z zapisów art. 250 ust. 10 ustawy z 20 lipca 2017 r. Prawo wodne (Dz.U. z 2021r., poz. 2233 z późn. zmianami) przedstawiam Radzie Powiatu (Miasta) roczne sprawozdanie z działań podejmowanych w roku 2021, na terenie powiatów gryfińskiego, polickiego, myśliborskiego, m. Szczecin przez Państwowe Gospodarstwo Wodne Wody Polskie, Regionalny Zarząd Gospodarki Wodnej w Szczecinie, Zarząd Zlewni w Szczecinie, Nadzór Wodny w Gryfinie.

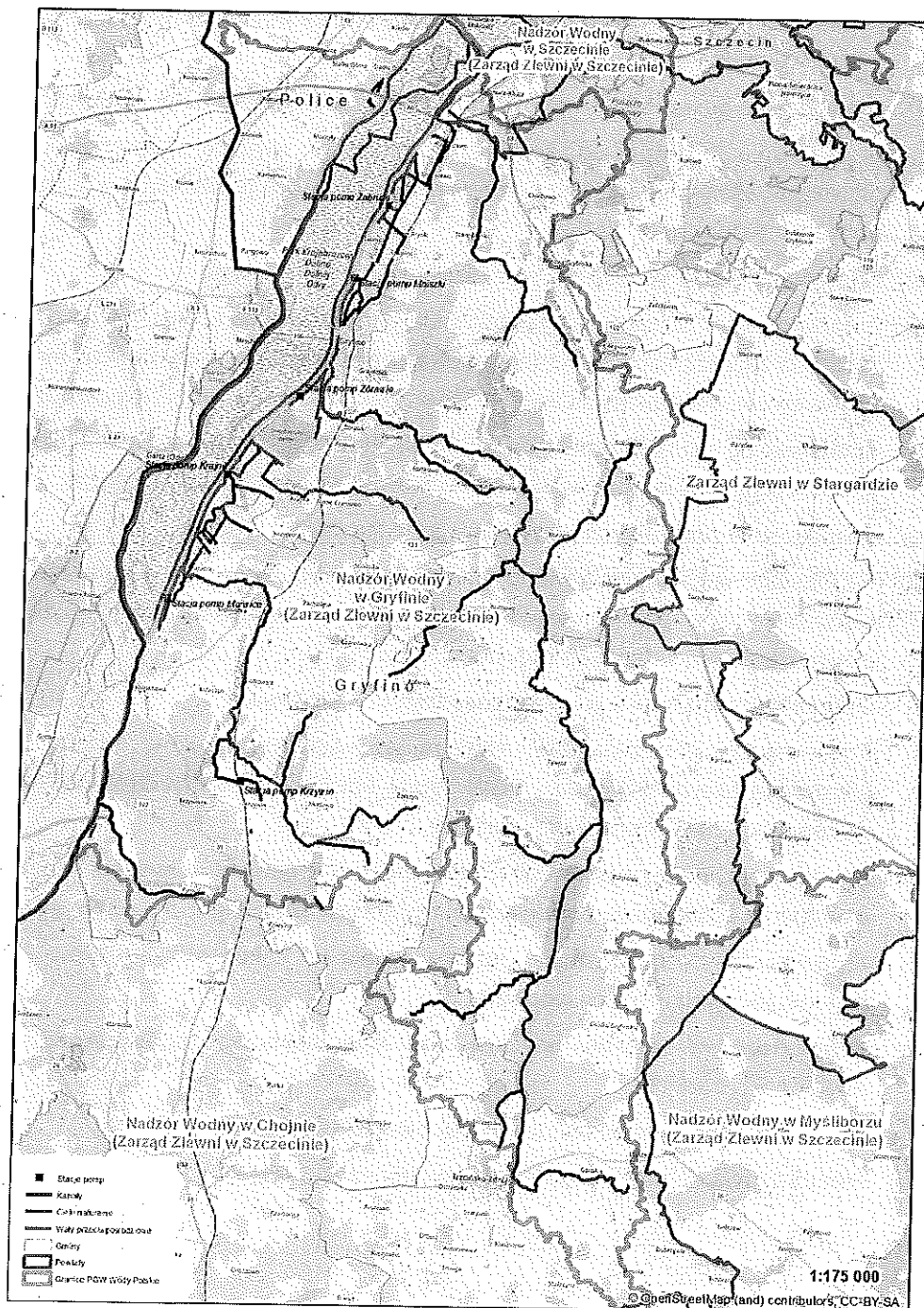
Do podstawowych zadań Nadzoru Wodnego należy w szczególności:

- a) prowadzenie Biura Obsługi Klienta (BOK) oraz biura podawczego w zakresie właściwości nadzoru wodnego,
- b) prowadzenie postępowań administracyjnych w zakresie zgłoszeń wodnoprawnych,
- c) prowadzenie postępowań administracyjnych w sprawach dotyczących zwolnienia od zakazu grodzenia nieruchomości przyległych do publicznych śródlądowych wód powierzchniowych,
- d) załatwianie skarg i wniosków, oraz prowadzenie ich rejestru,
- e) monitorowanie sytuacji na rzekach i ciekach naturalnych oraz informowanie Zarządu Zlewni o zagrożeniach w sytuacji wystąpienia ekstremalnych zjawisk hydrologicznych, prowadzenie współpracy z Centrum Operacyjnym Ochrony Przeciwpowodziowej RZGW,
- f) opiniowanie przekroczenia cieków, przepustów, lokalizacji budynków, wylotów z kanalizacji, stawów, ujęć wody, zbiorników wodnych i innych obiektów,
- g) dokonywanie okresowych przeglądów wód i urządzeń wodnych,
- h) współudział w przygotowywaniu planu w zakresie utrzymania wód, urządzeń wodnych, usuwania szkód oraz uzyskiwania wymaganych prawem decyzji pozwalających na prowadzenie prac utrzymaniowych,
- i) dokonywanie odczytów wskazań urządzeń pomiarowych,
- j) utrzymywanie i eksploatacja urządzeń wodnych oraz cieków naturalnych będących własnością Skarbu Państwa - PGW Wody Polskie oraz ich nadzór nad realizacją prac wykonywanych przez firmy zewnętrzne,
- k) współpraca z jednostkami samorządowymi oraz organami odpowiedzialnymi za ochronę środowiska i gospodarkę wodną w zakresie właściwości nadzoru wodnego,
- l) zapewnienie oznakowania, utrzymywania i kontroli szlaków żeglugowych na śródlądowych drogach wodnych,
- m) współudział w zakresie nadzoru nad wykonywaniem obowiązków użytkowników obwodów rybackich,
- n) współpraca w akcji powodziowej i szacowaniu szkód powodziowych,
- o) administrowanie obiektami nadzoru wodnego.

2. Obszar działania Nadzoru Wodnego wraz z mapą i krótką charakterystyką.

Nadzór Wodny w Gryfinie obejmuje swoim zasięgiem głównie powiat gryfiński, a także część powiatu polickiego, myśliborskiego i m. Szczecin. Całkowita powierzchnia obszaru objęta zasięgiem NW w Gryfinie wynosi 668,42 km².

Długość cieków (6 stacji pomp, 74 objekty piętrzące, 24,198 km wałów ppow., 64,9 km szlaków żeglugowych Odry, 75,3 km rzek, 89,77 km kanałów) na terenie administrowanym przez NW w Gryfinie wynosi 140,2 km. Na terenie NW w Gryfinie - obszar Międzyodrza znajduje się 44 km wałów ppow., 171,8 km kanałów oraz 3 stacje pomp wyłączonych z eksploatacji.



mapa dot. terenu działalności NW w Gryfinie

3. Zestawienie gmin znajdujących się na terenie działania Nadzoru Wodnego w Gryfinie.

Zarząd Zlewni	Nadzór Wodny	Powiat	Gmina
Zarząd Zlewni w Szczecinie	Gryfino	gryfiński	Gryfino
			Stare Czarnowo
			Widuchowa
			Banie
			Trzcianko Zdrój
		Chojna	
		policki	Kołbaskowo
		M. Szczecin	Szczecin
myśliborski	Myślibórz		

4. Zakres prac wykonanych na terenie działania NW w Gryfinie.

L.p.	Gmina	Nazwa zrealizowanego zadania	Opis zadania	Wartość wykonanych prac
1	Gryfino, m. Szczecin, Widuchowa, Banie, Trzcianko Zdrój	Usługa kompleksowa - eksploatacja, obsługa i konserwacja urządzeń melioracji wodnych podstawowych wraz z odcinkowym utrzymaniem koryt cieków naturalnych	Utrzymanie urządzeń i cieków	71 163,34 zł
2	Gryfino, Widuchowa, Cedynia	Obsługa, eksploatacja, naprawy bieżące i konserwacja przepompowni melioracyjnych	Utrzymanie stacji pomp. (uwzględniono stację pomp w Bielinku na terenie NW w Chojnie)	354 609,00 zł
3	Gryfino, Widuchowa	Usługa kompleksowa - konserwacja wałów przeciwpowodziowych poprzez wykonanie koszenia oraz naprawy szkód wyrządzonych przez dzikie zwierzęta	Wykoszenie wałów ppow. oraz naprawa szkód	147 820,00 zł
4	Gryfino, Widuchowa, Trzcianko Zdrój	Usługa kompleksowa – utrzymanie cieków naturalnych i urządzeń wodnych	Konserwacja: 1. Kanał Betleja w km 3+060 – 4+410 2. Rzeka Pniewa w km 3+650 – 5+600 3. Kanał Marwice 2 w km 3+060 – 4+410 4. Kanał Szambo w km 0+000 – 2+240 5. Kanał Czepino w km 0+000 – 2+450	125 100,14 zł

5	Gryfino	Usunięcie odpadów komunalnych	Usunięcie odpadów komunalnych z działki 55 obr. Daleszewo Międzyodrze w m. Żabnica	350 zł
---	---------	-------------------------------	--	--------

Na terenie działania NW w Gryfinie w 2021r. zakończono inwestycję „Modernizacja polderu Marwickiego Etap I i II”. Prace polegały na przebudowie odcinka wału przeciwpowodziowego Marwice-Krajnik nad rzeką Odrą Wschodnią w km 712+165-708+680 (3,485 km) i wału Gryfino-Mniszki nad rzeką Odrą Wschodnią w km 720+966-718+850 (2,116 km). Wały te leżą na terenie gmin Gryfino i Widuchowa i mają za zadanie chronić przed powodzią miejscowości Marwice, Krajnik, Krzypnica, części miasta Gryfino oraz Elektrownię Dolna Odra.

5. Liczba spraw wpływających i prowadzonych przez Nadzór Wodny.

Podstawa prawna: Prawo wodne z 20 lipca 2017 r. Dz.U. z 2021r., poz. 2233 z późn. zmianami.

Kwartał	Zgody wodnoprawne na podstawie art. 397 ust. 3 pkt 3 (w związku z art. 240 ust. 5 pkt 1)	Ilość spraw wpływających do NW (wnioski, skargi, inne)
I	7	164
II	11	151
III	8	158
IV	2	88
ROCZNIE	28	561

6. Pozostałe informacje.

Na terenie NW w Gryfinie w 2021r. wystąpiły zjawiska lodowe. Odbyło się lodotamanie na rzece Odrze.

Z uwagi na zjawiska pogodowe (bezsneźna zima, niewielkie opady w ciągu roku, słoneczne lato z wysokimi temperaturami) okresowo w części kanałów oraz rzek nie było przepływu wody.

KIEROWNIK
Nadzoru Wodnego w Gryfinie
Izabela Kozłowska-Gidyńska